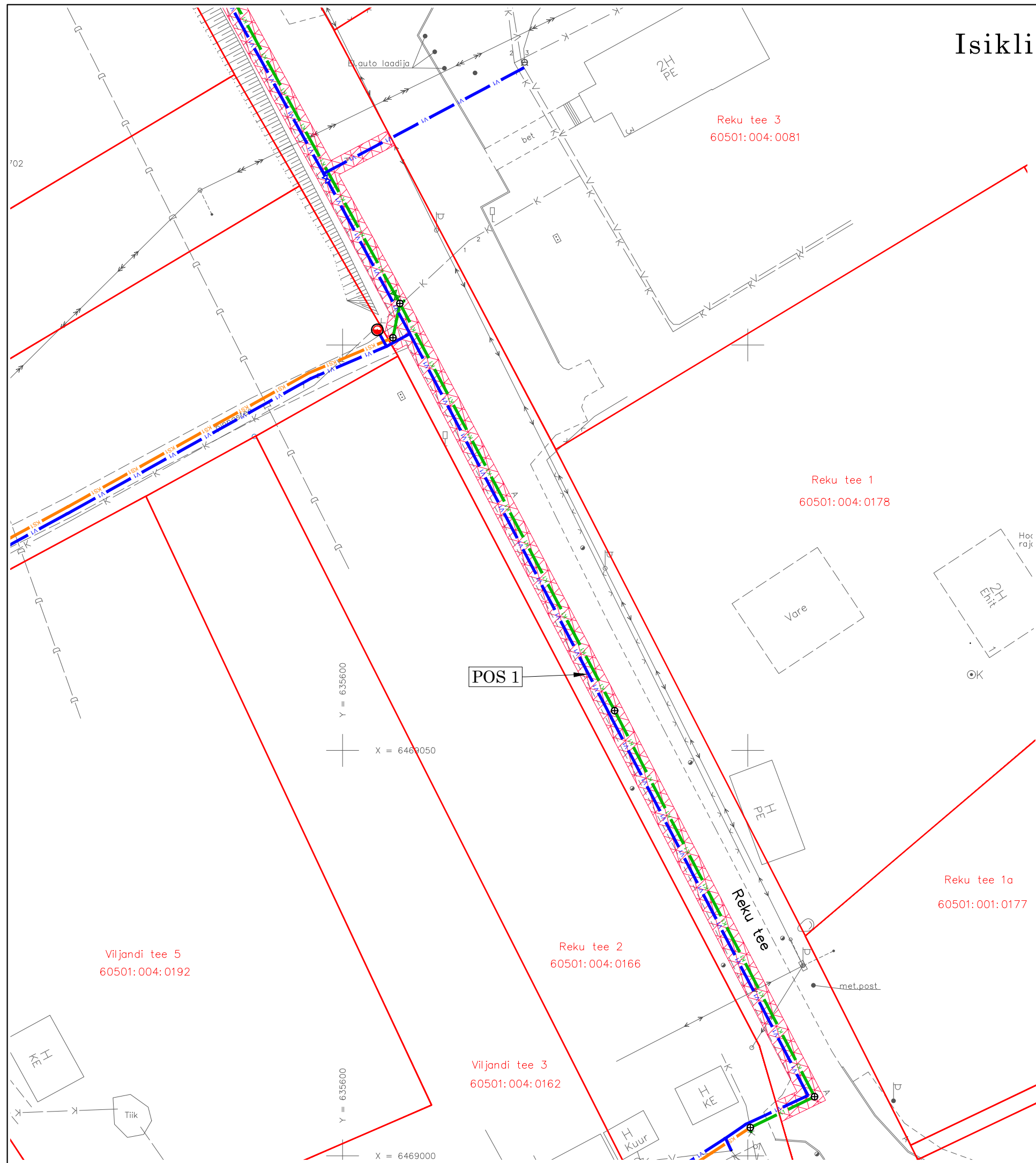
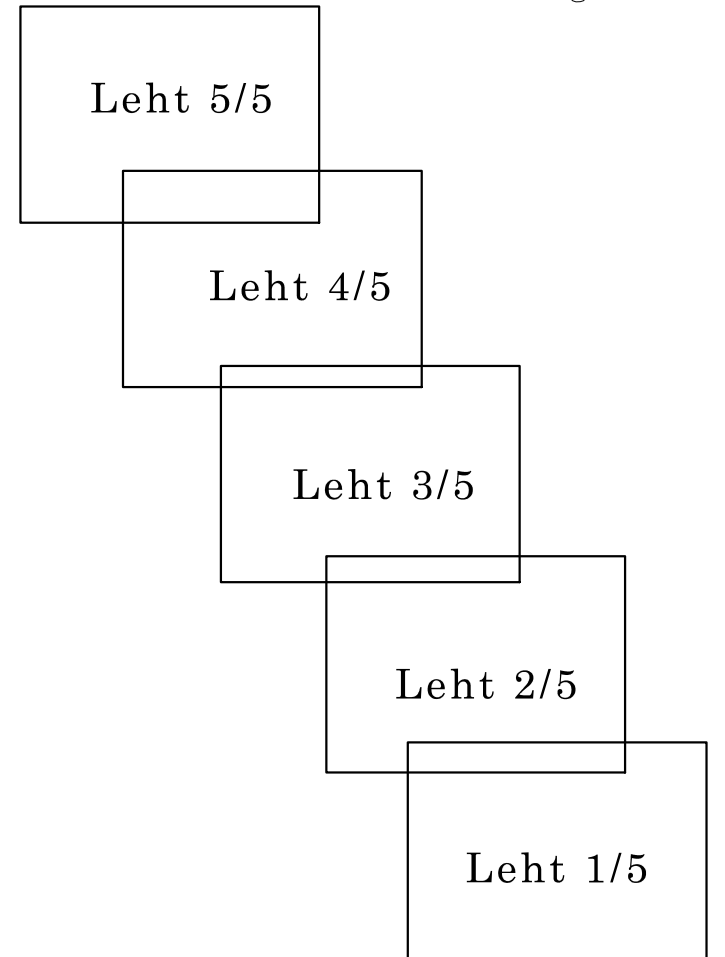









Isikliku kasutusõiguse seadmise ala plaan

Mõõtkava 1:500 (A3)

Leht 1/5



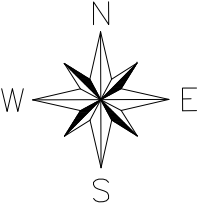
-  - Isikliku kasutusõiguse seadmise ala (Pos1)
-  - Katastriüksuse piir
-  K1 - proj. reoveekanaliseerustik
-  V1 - proj. veetorstik
-  KS1 - proj. survekanaliseerustik
-  - proj. reoveekanaliseerustikaev

| Jrk nr | IKÕ ala Pos nr (plaanil) | Kinnistu registriosa number | Katastriüksuse tunnus, nimi ja sihtotstarve | Ala pindala ruutmeetrites m ² |
|--------|--------------------------|-----------------------------|---|--|
| 1. | POS 1 | 5613750 | 60501:004:0041 22113 Puhja-Reku tee | 1882 m ² |

Isikliku kasutusõiguse seadmise ala plaan

Mõõtkaava 1:500 (A3)

Leht 2/5



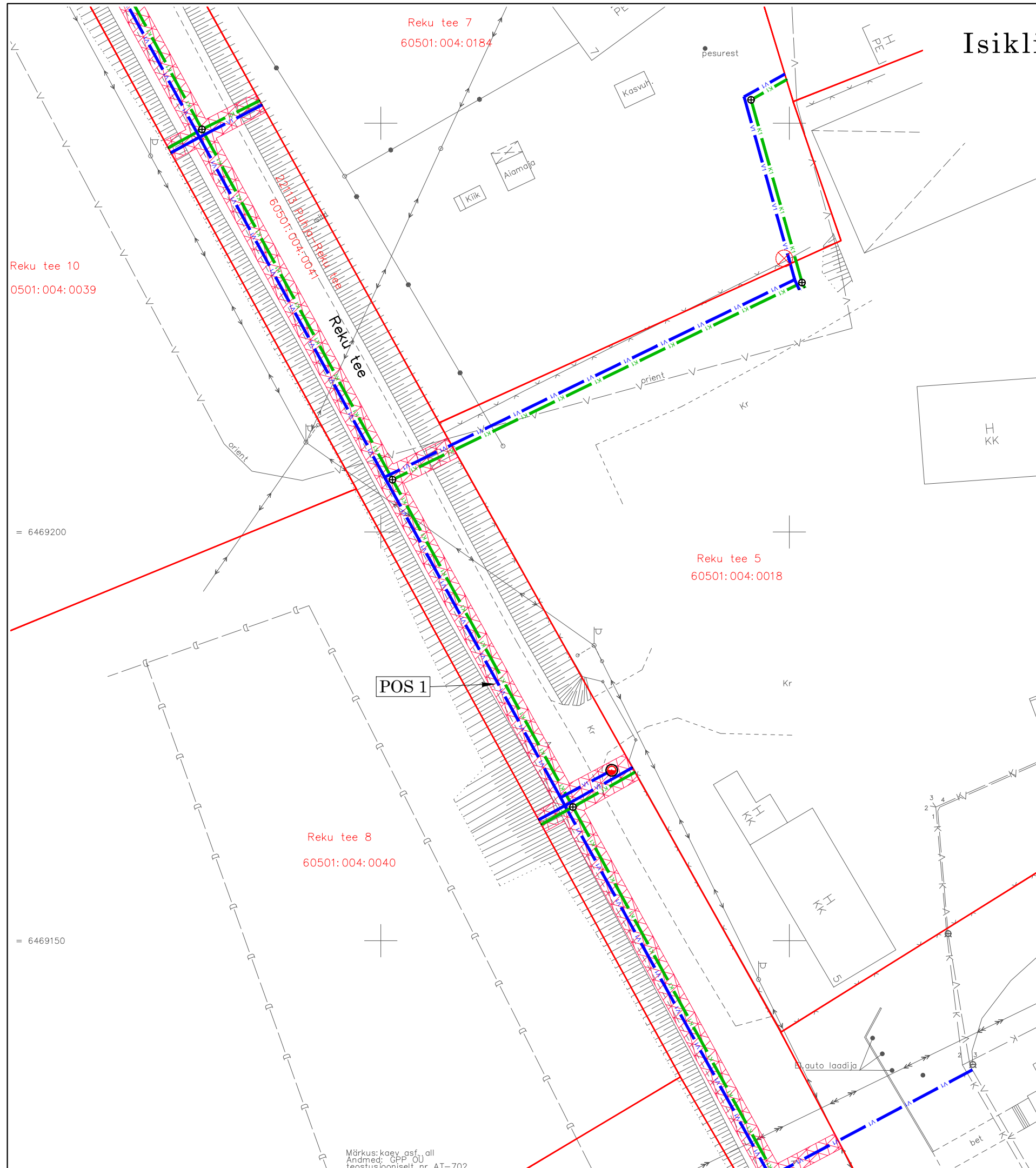
Leht 5/5

Leht 4/5

Leht 3/5

Leht 2/5

Leht 1/5



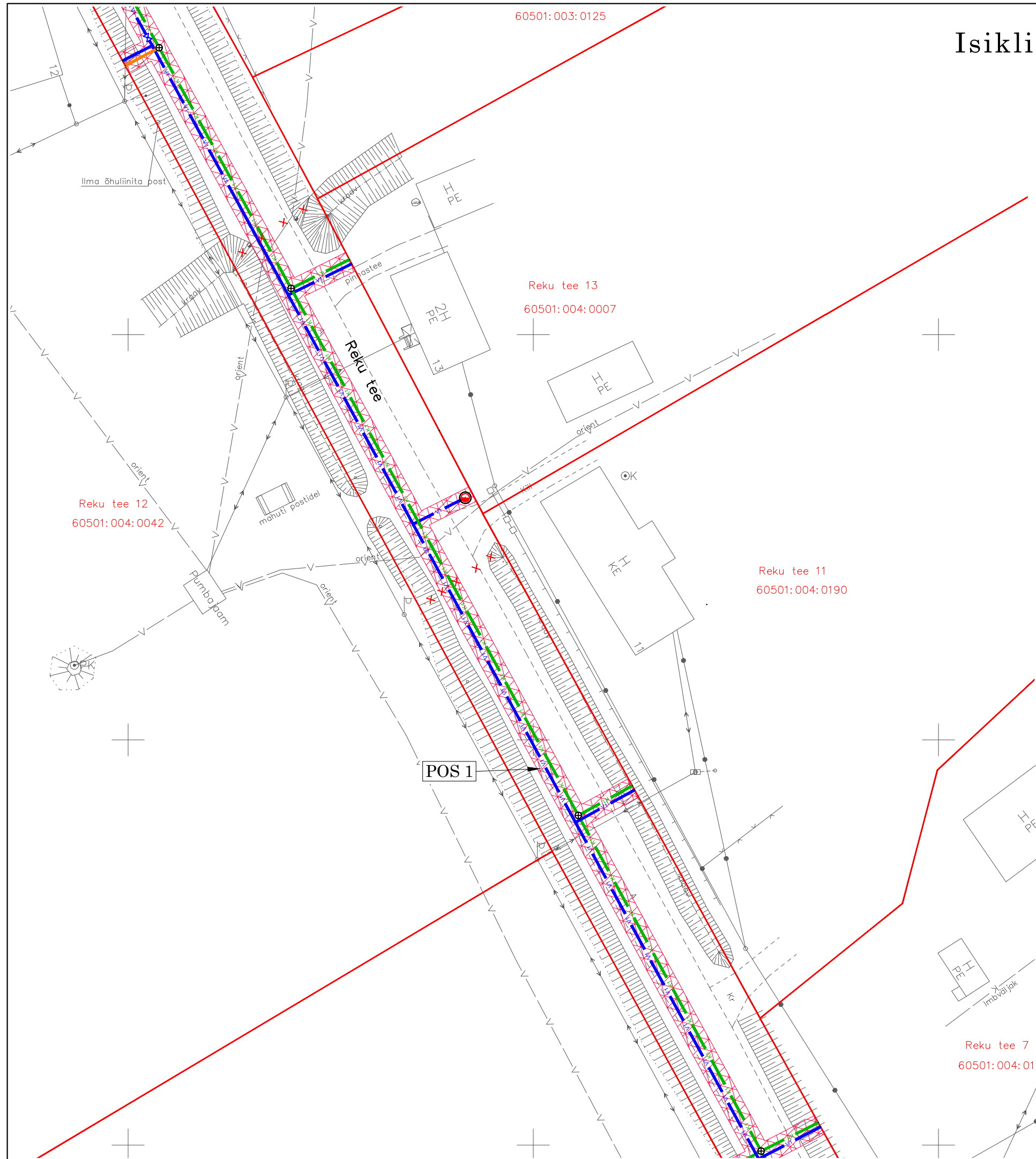
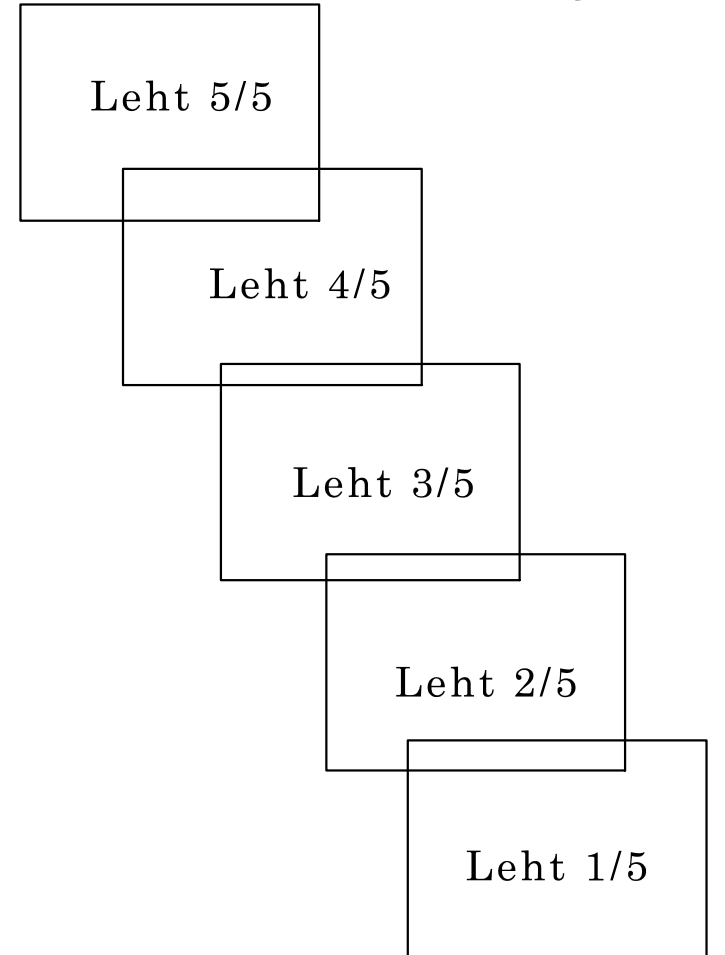

- Isikliku kasutusõiguse seadmise ala (Pos1)
- Katastriüksuse piir
- proj. roveekanaliseerimisitorustik
- proj. veetorustik
- proj. roveekanaliseerisioonikaev
- proj. hüdrant

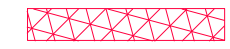





| Jrk nr | IKÕ ala Pos nr (plaanil) | Kinnistu registriorosa number | Katastriüksuse tunnus, nimi ja sihtotstarve | Ala pindala ruutmeetrides m ² |
|--------|--------------------------|-------------------------------|---|--|
| 1. | POS 1 | 5613750 | 60501:004:0041 22113 Puhja-Reku tee | 1882 m ² |

Isikliku kasutusõiguse seadmise ala plaan

Mõõtkava 1:500 (A3)

Leht 3/5



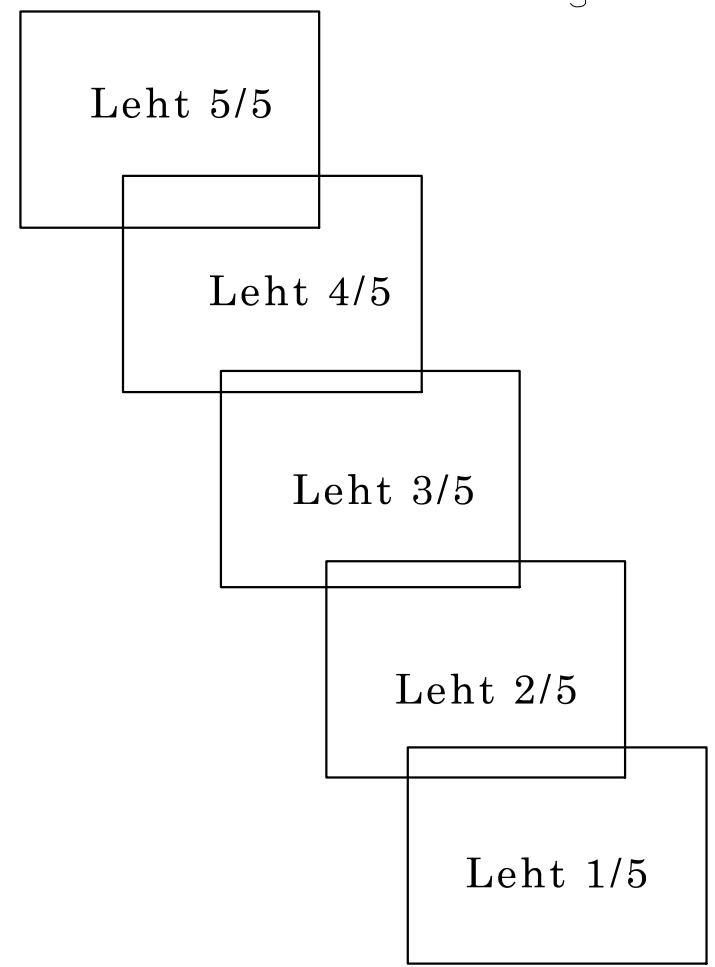
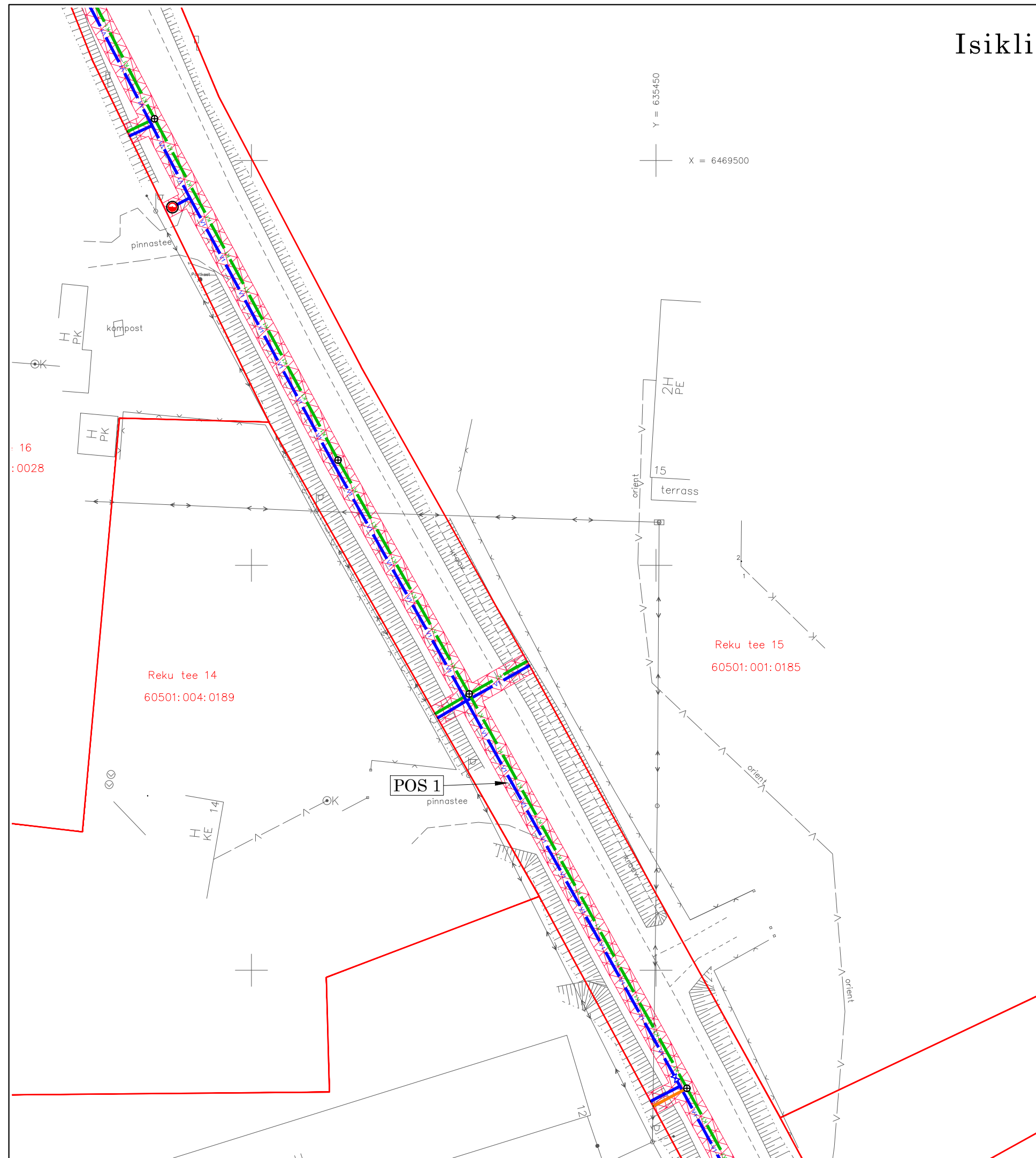

-  - Isikliku kasutusõiguse seadmise ala (Pos1)
-  - Katastriüksuse piir
-  - proj. roveekanaliseerimisitorustik
-  - proj. veetorustik
-  - proj. roveekanaliseerimisikaev
-  - proj. hüdrant








| Jrk nr | IKÕ ala Pos nr (plaanil) | Kinnistu registriosa number | Katastriüksuse tunnus, nimi ja sihtotstarve | Ala pindala ruutmeetrides m ² |
|--------|--------------------------|-----------------------------|---|--|
| 1. | POS 1 | 5613750 | 60501:004:0041 22113 Puhja-Reku tee | 1882 m ² |

Isikliku kasutusõiguse seadmise ala plaan

Mõõtkava 1:500 (A3)

Leht 4/5




-  - Isikliku kasutusõiguse seadmise ala (Pos1)
-  - Katastriüksuse piir
-  - proj. reoveekanaliseerustik
-  - proj. veetorustik
-  - proj. survekanaliseerustik
-  - proj. reoveekanaliseerustik
-  - proj. hüdrant

| Jrk nr | IKÕ ala Pos nr (plaanil) | Kinnistu registriosa number | Katastriüksuse tunnus, nimi ja sihtotstarve | Ala pindala ruutmeetrides m ² |
|--------|--------------------------|-----------------------------|---|--|
| 1. | POS 1 | 5613750 | 60501:004:0041 22113 Puhja-Reku tee | 1882 m ² |

Isikliku kasutusõiguse seadmise ala plaan

Mõõtkava 1:500 (A3)

Leht 5/5



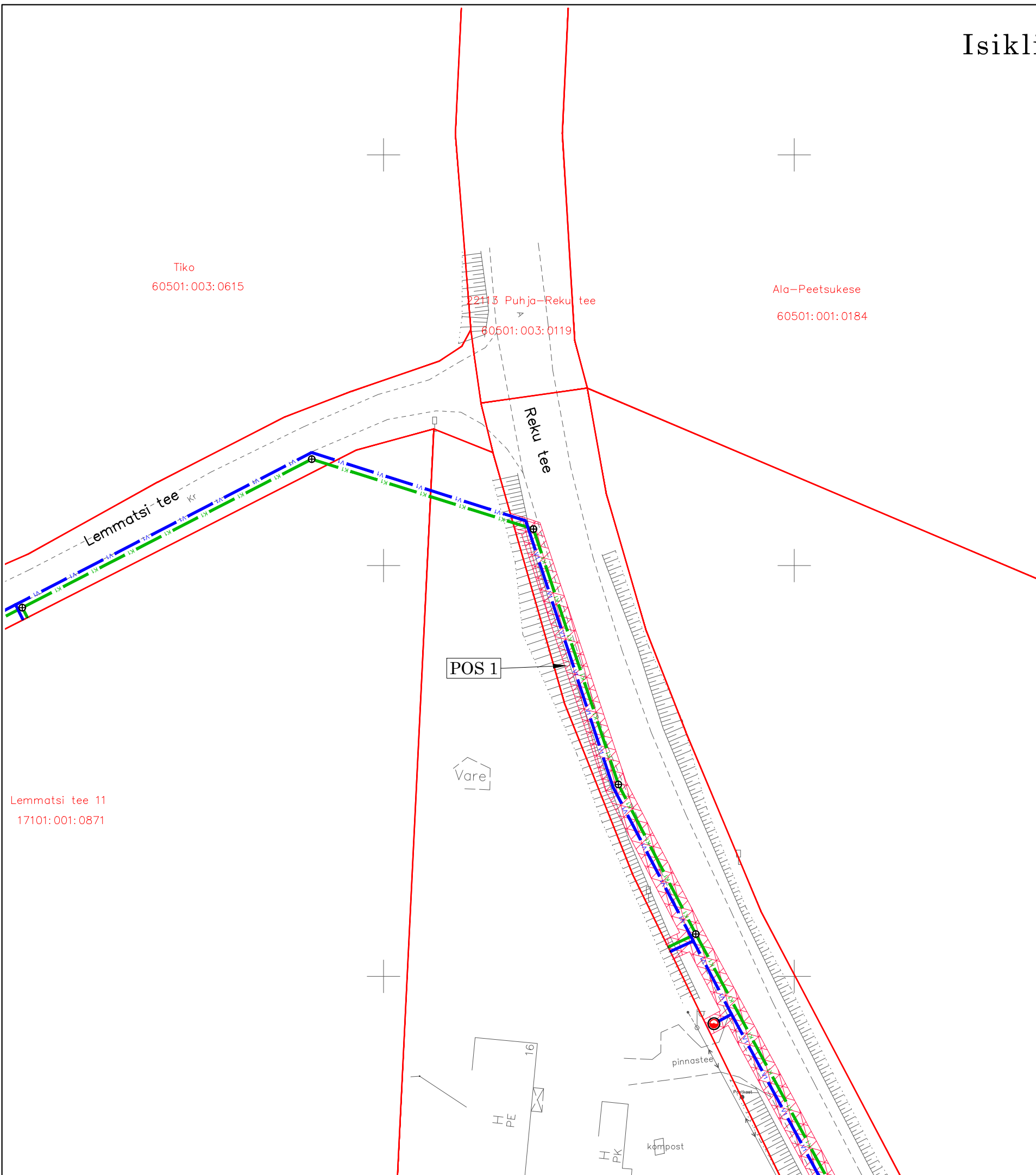
Leht 5/5

Leht 4/5

Leht 3/5

Leht 2/5

Leht 1/5



Tiko
60501:003:0615

22113 Puhja-Reku tee
60501:003:0119

Ala-Peetsukese
60501:001:0184

Lemmatsi tee 11
17101:001:0871

- Isikliku kasutusõiguse seadmise ala (Pos1)
- Katastriüksuse piir
- K1 - proj. reoveekanaliseerimisitorustik
- V1 - proj. veetorustik
- KS1 - proj. survekanaliseerimisitorustik
- proj. reoveekanaliseerimisikaev
- proj. hüdrant

| Jrk nr | IKÕ ala Pos nr (plaanil) | Kinnistu registriosa number | Katastriüksuse tunnus, nimi ja sihtotstarve | Ala pindala ruutmeetrites m ² |
|--------|--------------------------|-----------------------------|---|--|
| 1. | POS 1 | 5613750 | 60501:004:0041 22113 Puhja-Reku tee | 1882 m ² |